

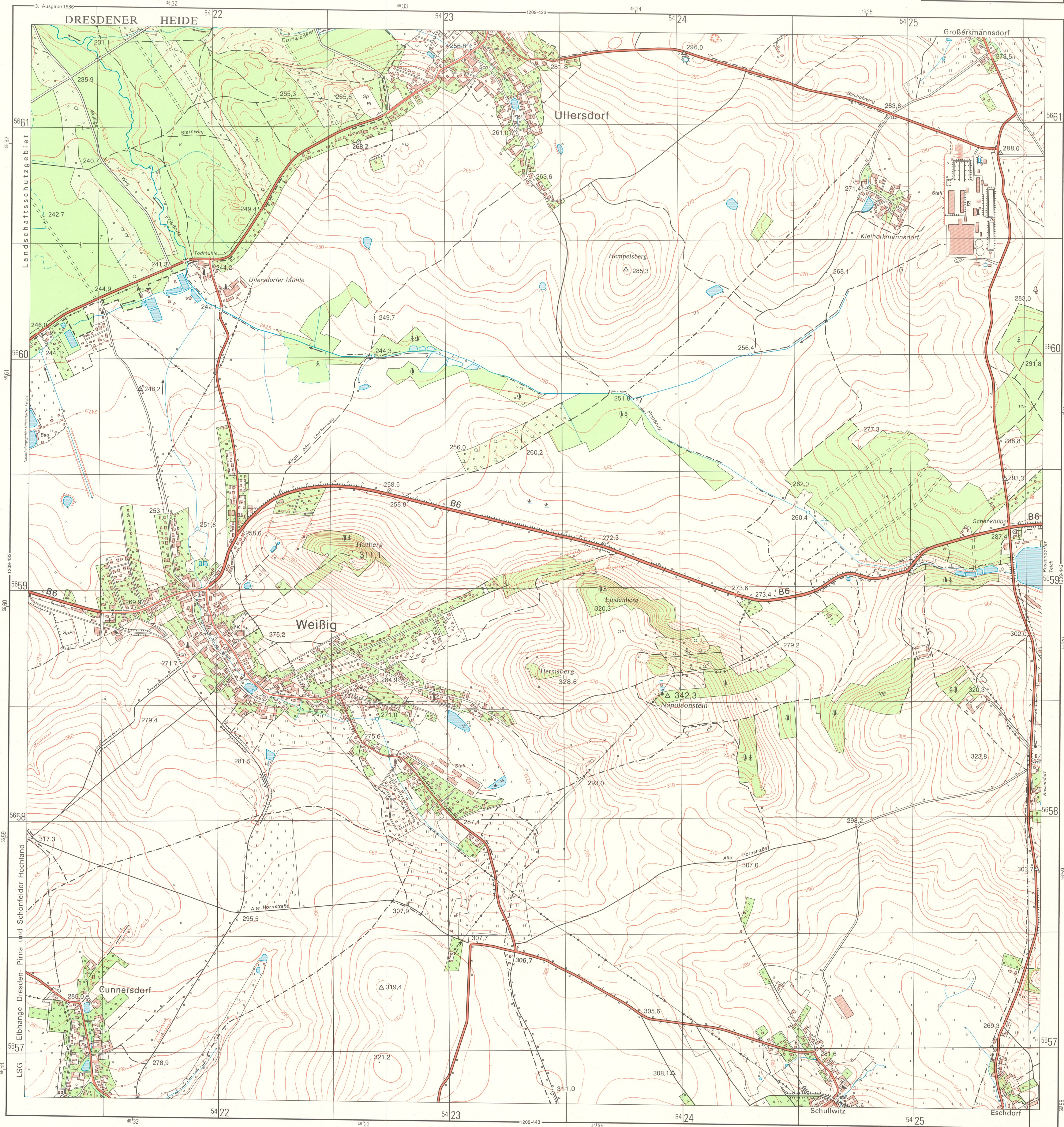
Topographische Karte 1 : 10 000

(Ausgabe für die Volkswirtschaft)

1209-441 Weißig

Land Sachsen

Diese Karte ist gesetzlich geschützt. Vervielfältigungen sind nur mit Genehmigung des Herausgebers zulässig. Als Vervielfältigung – auch von Teilen – gelten z.B. Nachdruck, Fotokopie, Mikroverfilmung, Digitalisierung, Scannen, Speichern auf Datenträgern sowie Abzeichnung.




Geodätische Grundlage  
Bezugsellipsoid: Erdellipsoid von Bessel  
3° Meridian-Streifensystem  
Höhensystem: NN (Höhennormal)

Stand der Unterlagen: 1988

1 : 10 000


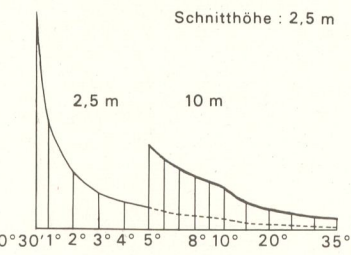
1 cm auf der Karte = 100 m in der Natur



Herausgeber

© Landesvermessungsamt Sachsen 1993  
Olbrichtplatz 3, 01099 Dresden  
Telefon (0351) 5 98 30, Telex 24 25, Telefax (0351) 5 98 32 02  
Unveränderter Nachdruck

Neigungsskizze



- Land Sachsen
- 1 Stadtk. Dresden
  - 2 Kreis Dresden
  - 3 Gem. Ullersdorf b. Radeberg
  - 4 Gem. Großkärndorf
  - 5 Gem. Weißig
  - 6 Gem. Cunnersdorf
  - 7 Gem. Schenkhuber
  - 8 Gem. Eschdorf
  - 9 Gem. Schullwitz