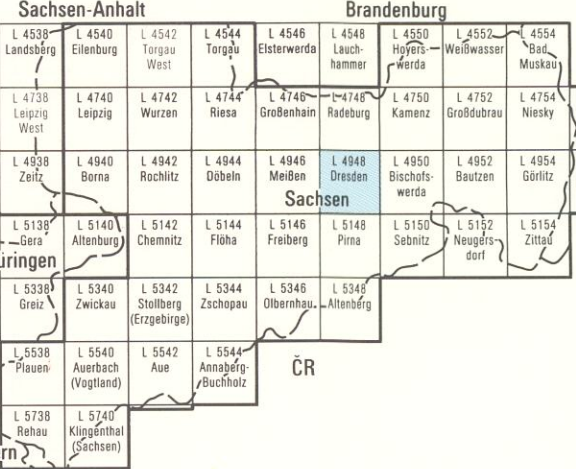


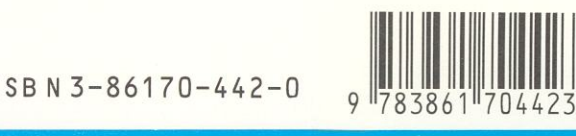
Blattübersicht
der Topographischen Karte 1:50 000 (TK 50)
in der Bundesrepublik Deutschland (Ausschnitt)



Das Kartenwerk Topographische Karte 1:50 000 ist ein Gemeinschaftswerk der Landesvermessungsämter der Länder der Bundesrepublik Deutschland, für einen Übergangszeitraum mit abweichenden Höhen- und Zeichensystem für die neuen Länder. Die einzelnen Kartenblätter erscheinen in der Regel im Abstand von fünf Jahren in aktualisierter Auflage. Die Karten können durch den Buchhandel oder unmittelbar vom Herausgeber bezogen werden.



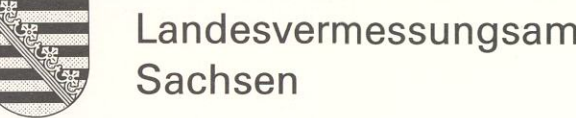
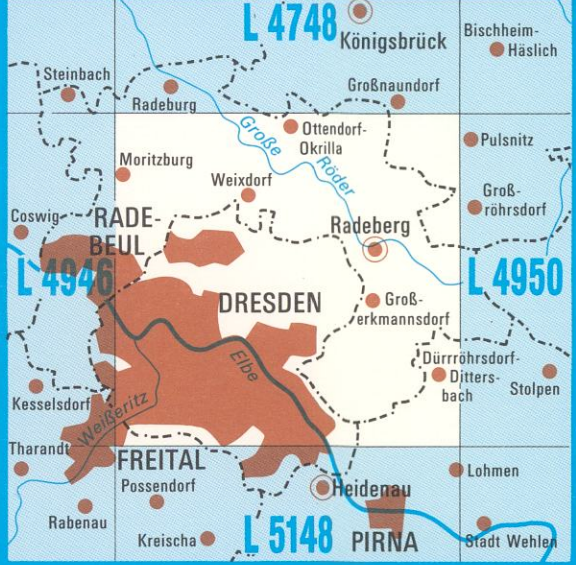
Herausgeber
© Landesvermessungsamt Sachsen 1995
Obkirchplatz 3, 01099 Dresden
Telefon (0351) 5 98 30, Telefax (0351) 5 98 32 02
1. Auflage 1995
Umfassende Aktualisierung 1992: Einzelne Ergänzungen 1995
Diese Karte ist gesetzlich geschützt. Vervielfältigung nur mit Erlaubnis des Herausgebers. Als Vervielfältigung gelten z.B. Nachdruck, Fotokopie, Mikroverfilmung, Digitalisieren, Scannen sowie Speicherung auf Datenträger.



Topographische Karte
1 : 50 000

Normalausgabe

L 4948
Dresden



Landesvermessungsamt
Sachsen

Zeichenerklärung

Grenzen

- Staatsgrenze
- Landesgrenze
- Regierungsbezirksgrenze

Siedlungen

AUE

Berge

Verkehr

Straßen und Wege

Verkehrsbedeutung

Sonstige Verkehrsbauelemente

Vegetation

Gewässer

Relief

Sonstige topographische Objekte

Abkürzungen

Geodätische Grundlagen

Nadelabweichung

Koordinaten

Maßstab 1:50 000

1 cm der Karte entspricht 500 m der Natur

